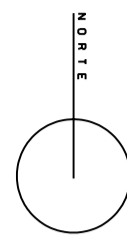















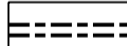
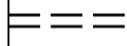







LEGENDA

SOLO RURAL

- ESPAÇO AGRÍCOLA
 -  ESPAÇO AGRÍCOLA EM RAN
 -  ESPAÇO AGRÍCOLA COMPLEMENTAR
- ESPAÇO FLORESTAL
 -  ESPAÇO FLORESTAL DE PRODUÇÃO
 -  ESPAÇO FLORESTAL DE PROTECÇÃO E CONSERVAÇÃO
- INDÚSTRIA EXTRACTIVA
 -  ESPAÇO DE INDÚSTRIA EXTRACTIVA
- ESPAÇO NATURAL
 -  FLORESTAS E MATAGAIS NATURAIS
 -  MATOS E VEGETAÇÃO PIONEIRA
 -  RIOS
- ESPAÇO DE EQUIPAMENTO
 -  ESPAÇO DE EQUIPAMENTO EM SOLO RURAL
 -  PARQUE AMBIENTAL



SOLO URBANO

- SOLO URBANIZADO
 -  ESPAÇO PREDOMINANTEMENTE DE UTILIZAÇÃO RESIDENCIAL, COMÉRCIO E SERVIÇOS
 -  ESPAÇO DE MEMÓRIA E CULTURA - A PRAÇA FORTE DE VALENÇA
 -  ESPAÇO PREDOMINANTEMENTE MULTIFAMILIAR DE MÉDIA DENSIDADE
 -  ESPAÇO PREDOMINANTEMENTE MULTIFAMILIAR DE BAIXA DENSIDADE
 -  ESPAÇO PREDOMINANTEMENTE UNIFAMILIAR
- INDÚSTRIA, ARMAZENAGEM E SERVIÇOS
 -  ESPAÇO INDUSTRIAL, DE ARMAZENAGEM E SERVIÇOS
- EQUIPAMENTOS
 -  ESPAÇO DE EQUIPAMENTOS EM SOLO URBANO
- ESTRUTURA ECOLÓGICA EM SOLO URBANO
 -  ESTRUTURA VERDE URBANA
- SOLO DE URBANIZAÇÃO PROGRAMADA
 -  ESPAÇO PREDOMINANTEMENTE DE UTILIZAÇÃO RESIDENCIAL, COMÉRCIO E SERVIÇOS
 -  ESPAÇO PREDOMINANTEMENTE UNIFAMILIAR
 -  INDÚSTRIA, ARMAZENAGEM, SERVIÇOS E LOGÍSTICA
 -  ESPAÇO INDUSTRIAL, DE ARMAZENAGEM, SERVIÇOS E LOGÍSTICA
-  PLATAFORMA LOGÍSTICA
- ESPAÇOS CANAIS E DE INFRA-ESTRUTURAS
 - ESPAÇOS CANAIS
 -  VARIANTE NASCENTE DE VALENÇA (PROPOSTA)
 -  ACESSOS LOCAIS A CRIAR / QUALIFICAR
 - ALTA VELOCIDADE EIXO PORTO / VIGO
(Diário da República - 1.ª Série - N.º 18 - 27 de Janeiro de 2009)
 -  CORREDORES EM ESTUDO
 - INFRA-ESTRUTURAS
 -  PARQUE DE SUCATA
 -  PARQUE EÓLICO
 -  AERÓDROMO
 -  ETAR
- UNIDADES OPERATIVAS DE PLANEAMENTO E GESTÃO
 -  PLANO DE URBANIZAÇÃO DA ÁREA CENTRAL DA VILA DE VALENÇA
- PLANO MUNICIPAL DE ORDENAMENTO DO TERRITÓRIO EM VIGOR
 -  PLANO DE PORMENOR DA ZONA INDUSTRIAL E DE ARMAZENAGEM DE GANDRA

----- LIMITE DE CONCELHO

lugar do plano
gestão do território e cultura

Rua B. Sebastião, nº 116, 1.º Dt
4810 - 147 AVANÇO - TEL. 258 228 989
LUGARDOPLANO@CAMARAVALENCA.PT
www.lugardoplano.pt



CÂMARA MUNICIPAL DE VALENÇA

PLANO DIRECTOR MUNICIPAL

PLANTA DE ORDENAMENTO

data 10 MAI.10 escala 1 / 10 000 folha nº 1.1/8

2-2	2-2
2-3	2-4
7-1	7-2
7-3	7-4